









Prikaz variante C2
Merilo 1:50.000 Leto: 2017

-  VARIANTA C2 Q100 - Varianta 3
-  VARIANTA A1 Q100 - Varianta 1
-  HIDROGRAFSKA MREŽA
-  JEZERA, MORJA
-  Območje Vrtojbe (glej pojasnilo pod točko 2.7.2)

- PRIPRAVLJENOST UKREPOV
-  1 Predlog (brez dokumentacije)
 -  1 Priprava strokovnih podlag
 -  1 Priprava prostorskega akta
 -  1 Sprejet prostorski akt
 -  1 Priprava PGD
 -  1 Pridobljeno gradbeno dovoljenje
 -  1 Gradnja
 -  1 Objekt v funkciji